

Kennzahlen für das Smaragdgebiet Oberaargau

1. Lage

Das Smaragdgebiet Oberaargau ist das grösste von 37 Smaragdgebieten in der Schweiz, die alle 2012 vom Europarat anerkannt wurden.

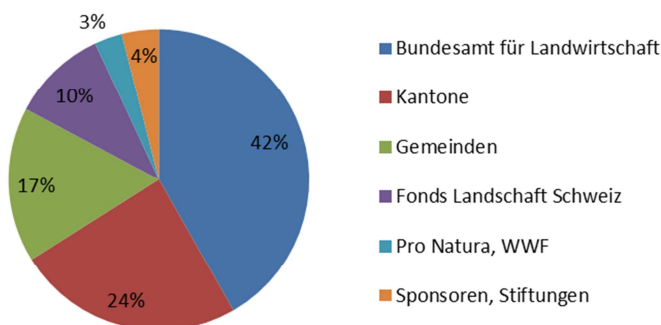
115 km² in den Kantonen BE (15 Gemeinden), SO (1 Gemeinde), AG (1 Gemeinde), LU (2 Gemeinden)

Gemeindeliste: Aarwangen, Altbüren, Bannwil, Berken, Bleienbach, Graben, Heimenhausen, Herzogenbuchsee, Lotzwil, Langenthal, Melchnau, Murgenthal, Niederönz, Pfaffnau, Roggwil, Schwarzhäusern, Thunstetten, Wolfwil, Wynau

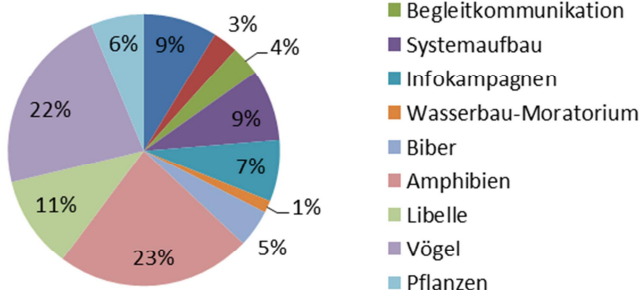
2. Kosten, Finanzierung

Total 2009 - 2014: 1'505'937.--

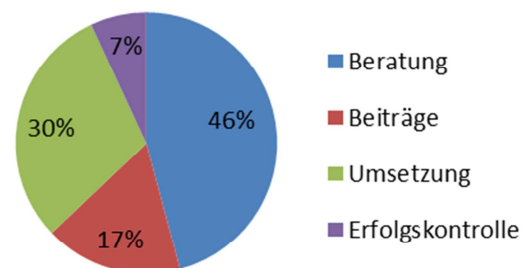
Finanzierung



Kosten



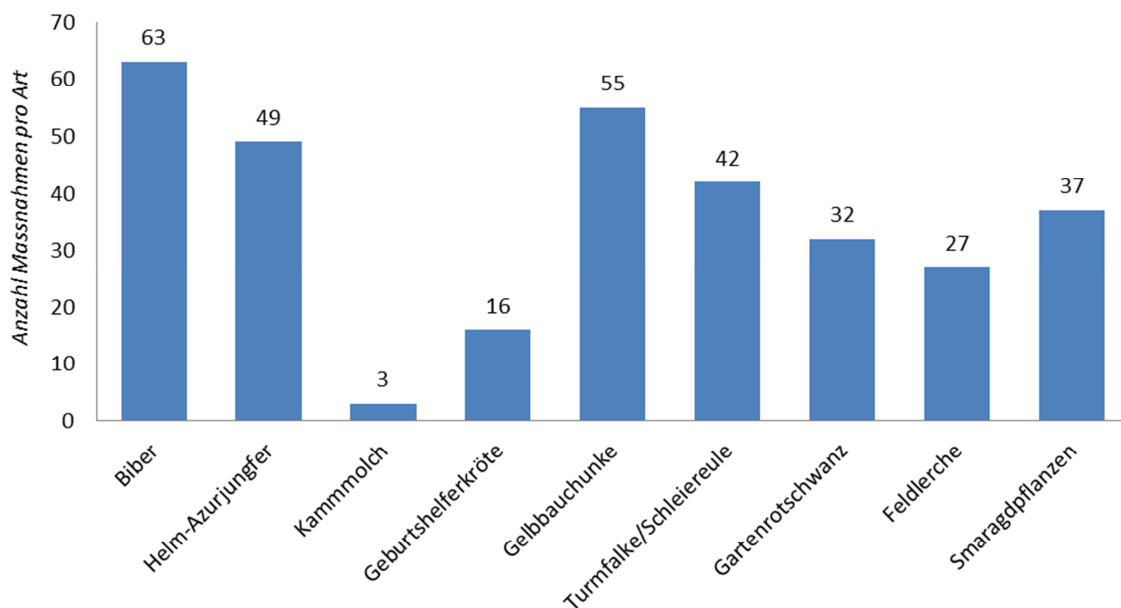
Kosten



3. Massnahmen

328 Massnahmen, 92 Landwirtschaftsbetriebe mit Bewirtschaftungsvertrag

Anzahl Massnahmen für die prioritären Förderarten:



17 direkt geförderte Arten:

Säugetiere: Biber

Libellen: Helm-Azurjungfer

Amphibien: Kammolch, Geburtshelferkröte, Gelbbauchunke

Vögel: Turmfalke, Schleiereule, Gartenrotschwanz, Feldlerche

Pflanzen: Wilder Reis, Straussblütiger Gilbweiderich, gewöhnliches Pfeilkraut

Fische: Groppe, Strömer, Bachneunauge, Dohlenkrebs

... und unzählige weitere Tiere und Pflanzen, die von den Aufwertungen profitieren können.